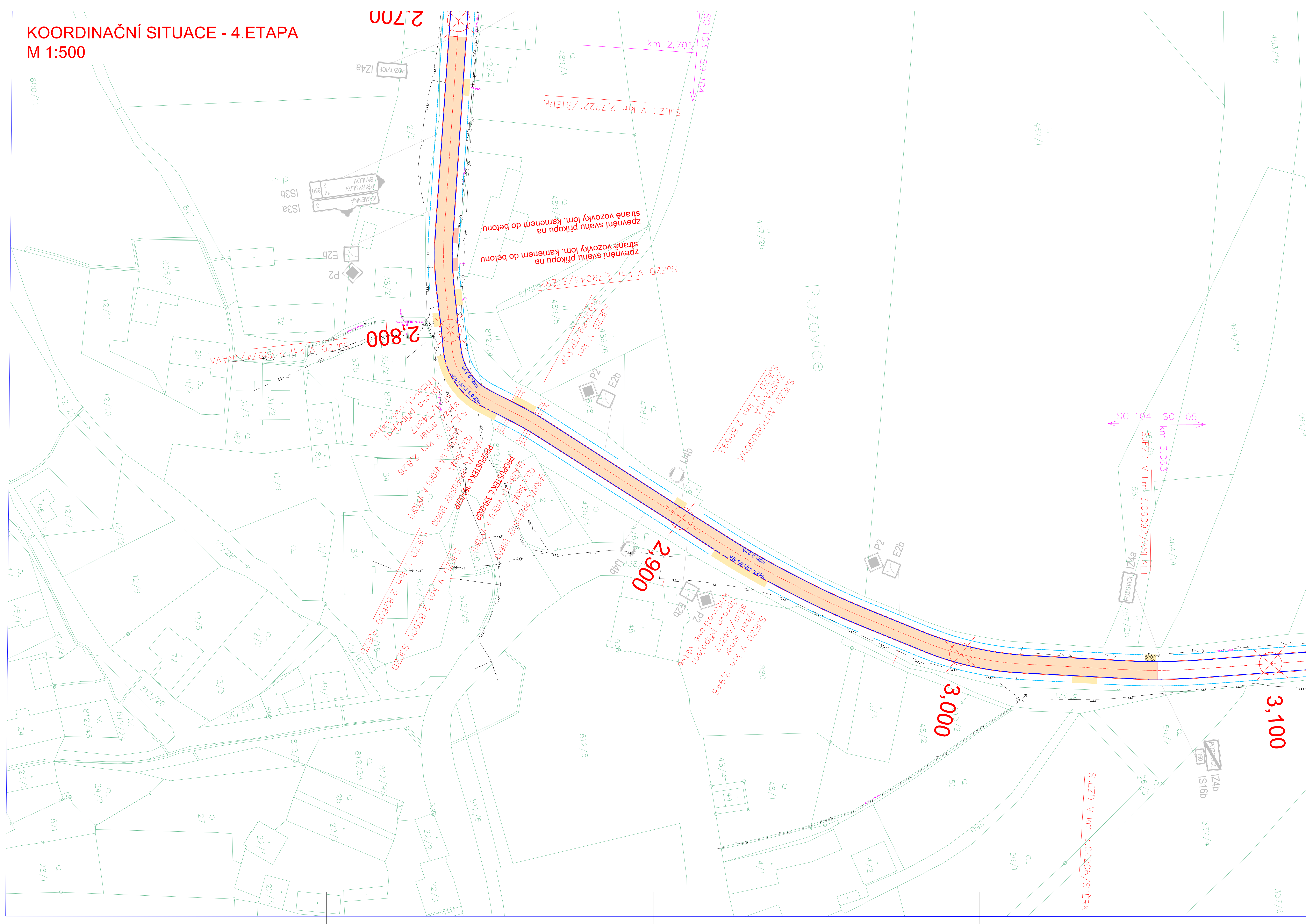





KOORDINAČNÍ SITUACE - 4.ETAPA

M 1:500



LEGENDA BAREV




	komunikace
	sjezdy - nezpevněné
	sjezdy - zpevněné

LEGENDA ČAR

— trasa komunikace
— hranice parcel KN
— doplnění svodidel H2
--- reprofilace / pročištění příkopů (v místě sjezdů neprovádět)

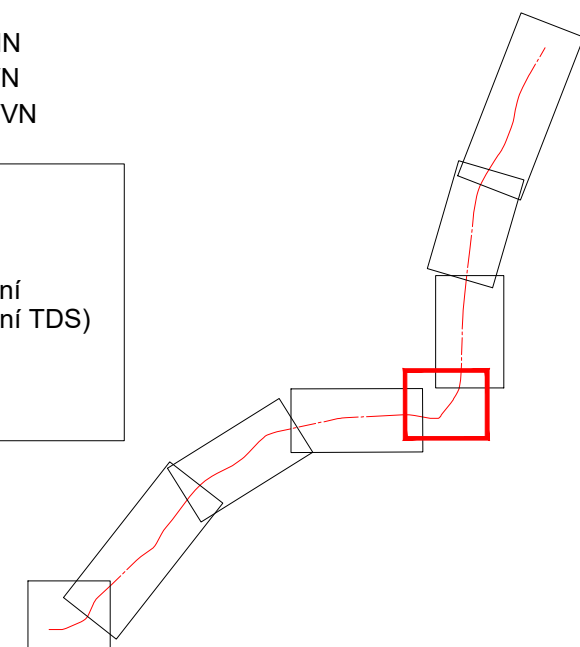
LEGENDA INŽENÝRSKÝCH SÍTÍ


	sdělovací kabely CETIN
	datové kabely CETIN
	kabelové vedení podzemní NN
	kabelové vedení nadzemní VN
	kabelové vedení nadzemní VVN


 IS3a
 IS3b
 IS3b

 IZ4a

 P2
 E2b

**stávající svíslé dopravní značení
 (výměna pouze po odsouhlasení TDS)**

KLAD LISTŮ:



II/350 ŠTOKY křiž. I/38 - SMILOV		KOPIE:
UMÍSTĚNÍ: OKRES HAVLÍČKÝ BŘID, KRAJ VYSOČINA		
OBJEDNATEL: KRAJSKÁ SPRÁVA A ÚDRŽBA SILNIC VYSOČINA		
PROJEKTANT: STAVONA Tender, spol. s r.o. E-KONTAKT: WWW.STAVONATENDER.CZ STUPEŇ PD: PROJEKTOVÁ DOKUMENTACE PRO PROVÁDĚNÍ STAVEB (PDPŠ) ZAKÁZKA: ***- 2024 DATUM: KVĚTEN 2024	 Tender spol. s r.o.	
KOORDINAČNÍ SITUAČNÍ VÝKRES - SO104	SVAZEK: C.2.4	